



UNIDAD 6 : EXPLOTACIÓN MINERA

**Seminario de Legislación Minera y Ética Profesional-
Geología Legal – Legislación Minera y Laboral**

UNIDAD 6

○ **Concesión legal.** Concepto.

Manifestación de descubrimiento. Formalidades y contenido.

Procedimiento. Título de propiedad de la mina.
Autoridad minera concedente de Jujuy.

○ **Derechos y obligaciones del descubridor.** Numero de pertenencias.

Labor legal.

Solicitud de mensura. Mensura de las pertenencias.
Mejora de las pertenencias.

○ **Efectos jurídicos de la Concesión.** Internación de las labores. Grupos Mineros. Servidumbres mineras.

QUÉ DERECHOS MINEROS OTORGA EL CODIGO DE MINERÍA?

EXPLORACIÓN MINERA O CATEO

Es la búsqueda de minerales

Se otorga PERMISO DE CATEO O EXPLORACIÓN (art. 25 y ss. CM) Se paga CANON una sola vez con la solicitud del PERMISO

Derecho temporal y precario

Ambientalmente el impacto es local, puntual no supera el área solicitada

Se otorga grandes extensiones (500 ha la unidad de medida)

Esas extensiones si son más de 4 unidades o 2000 ha se debe hacer reducciones

La duración del permiso será según el nº de unidades de medida solicitadas.

La solicitud le da exclusividad en el área al peticionante para explorar y para solicitar concesión legal

EXPLOTACIÓN MINERA

Es la extracción, aprovechamiento del mineral

Se otorga CONCESIÓN LEGAL (art. 44 y ss. CM). Se paga CANON mensualmente desde la concesión.

Derecho pleno e ilimitado en el tiempo

Ambientalmente el área de influencia directa puede ir más allá de los límites del área solicitada.

Son extensiones menos extensas (6 ha – Ag, Pb-, 24 a 36ha – Fe-, 54 a 81 ha – carbón-, a 100 ha –Li, B, sal- la pertenencia)

El descubridor puede pedir hasta el doble que le corresponde en caso de manifestación de descubrimiento y en la mensura debe reducirse a la que establece la norma según número de descubridor y mineral.

CONCESION LEGAL

- acto por medio del cual el Estado, a través de la autoridad local le otorga a favor del descubridor un derecho de propiedad particular subordinado al cumplimiento de requisitos y obligaciones legales, que en realidad es un **derecho de explotación**

Abog. Veronica Lorenzone




EXPLOTACIÓN VETIFORME O SUBTERRÁNEA



Abog. Veronica Lorenzone



EXPLOTACIÓN A CIELO ABIERTO OPEN PIT O RAJO



REQUISITOS PARA MANTENER LA CONCESIÓN

- pagar canon (art. 214),
- invertir capitales (art. 218) y
- solicitar la mensura (art. 71).

En caso de incumplimiento la sanción es la **caducidad** de la concesión legal y la mina vuelve al Estado.

CAUSAS DE ADQUISICION DE MINAS

Art. 44:

- **descubrimientos mineros:**

es el registro de la solicitud de una mina o manifestación de descubrimiento (art. 51 CM).

- **minas caducadas y vacantes:**

son caducas las que vuelven al Estado por falta de cumplimiento de las obligaciones previstas por la ley que son: canon, mensura y/o inversiones.

son vacantes las que caducan, vuelven al dominio originario del Estado y se registra como tales (art. 219 primer párrafo). Por tres años después se anula automáticamente del Catastro (art. 220)

CONCEPTO DE DESCUBRIMIENTO

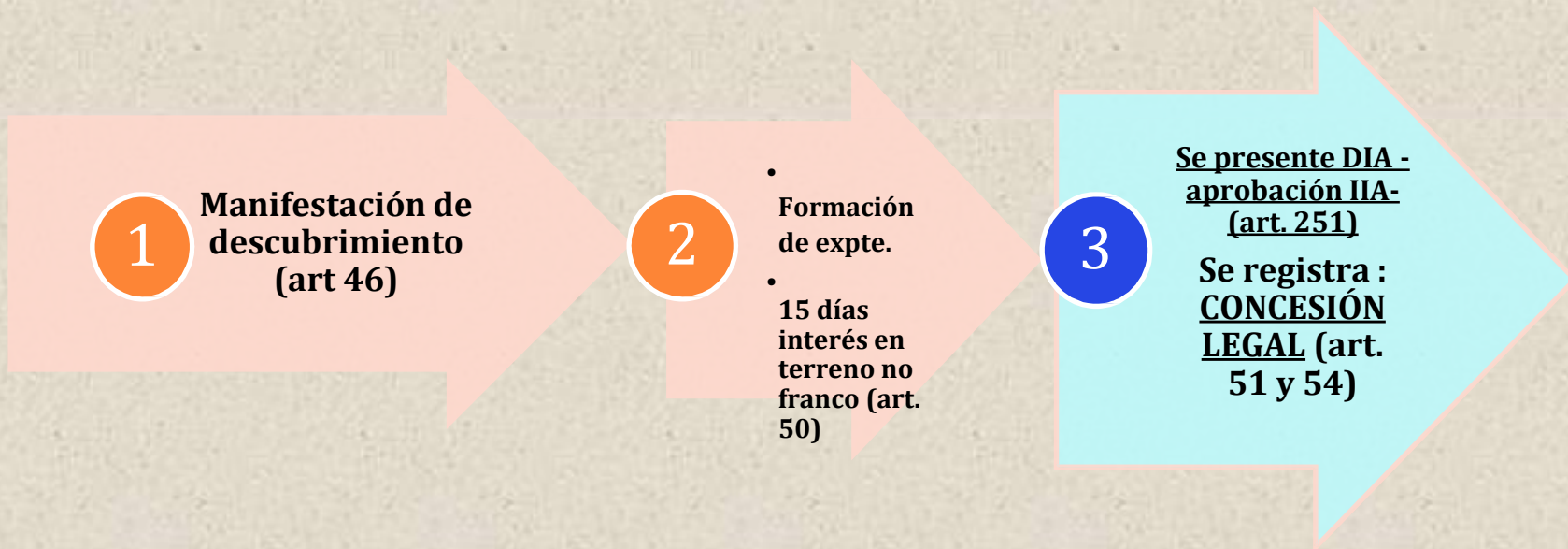
- **Hay descubrimiento cuando**, mediante una exploración autorizada o a consecuencia de un accidente cualquiera, se encuentra un criadero antes no registrado (art. 45 CM).
- basta que no haya sido registrado con anterioridad



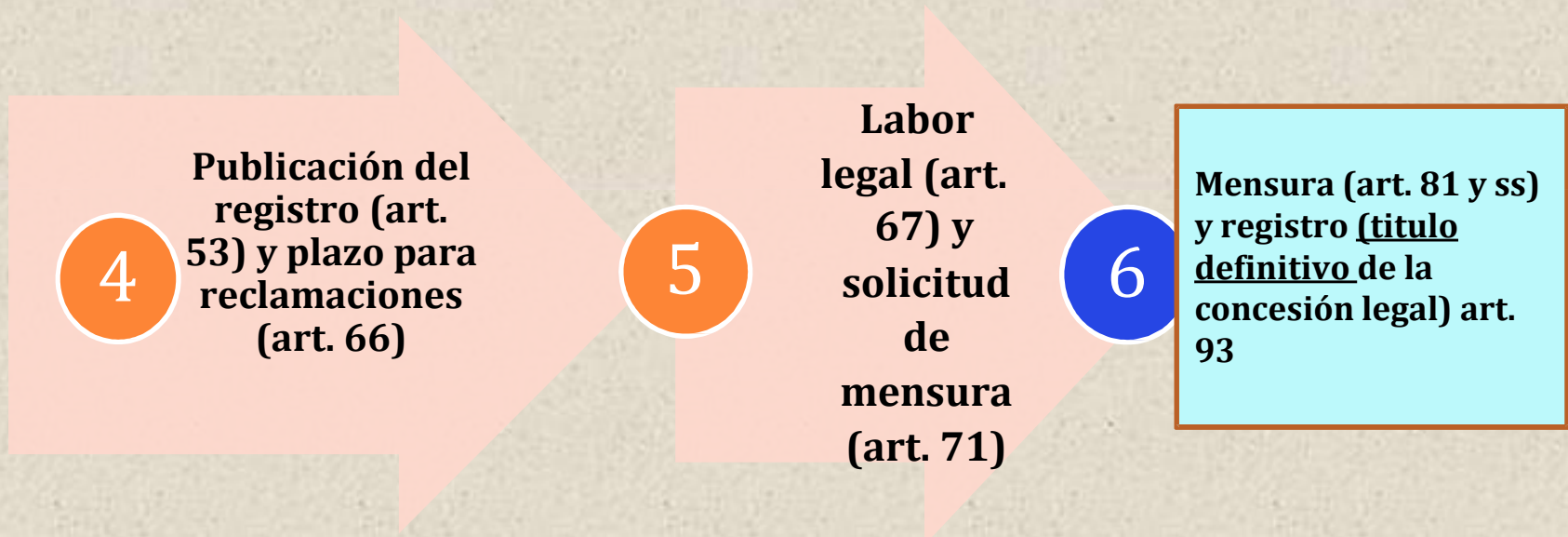
CASO DE CONCURRENCIA DE DESCUBRIDORES

- **Descubridor** es el que solicita el registro, siempre que la prioridad de la presentación no resulte de dolo o fraude (art. 60)
- En **caso de concurrencia** de descubridores se presume que existe dolo de alguna parte o fraude.
- Se establece **criterios de preferencia**:
 - 1) aquel que **determine** de una manera cierta, **clara** e inequívoca **la situación** del cerro y la naturaleza y **condiciones del criadero**, será preferido a los que no llenen satisfactoriamente este requisito. (art. 61)
 - 2) la mina descubridora, será la de mayor importancia **económica** (art. 62).

PROCEDIMIENTO PARA LA CONCESIÓN DE UNA MANIFESTACIÓN DE DESCUBRIMIENTO



PROCEDIMIENTO TITULO DE CONCESIÓN LEGAL



MANIFESTACIÓN DE DESCUBRIMIENTO

Solicitud art. 46:

1. **acompañar muestra del mineral**
2. un escrito en DOS (2) ejemplares, que contendrá el nombre, estado y domicilio del descubridor,
3. nombre y el domicilio de sus compañeros, si los tuviere,
4. nombre que ha de llevar la mina.
5. **el punto del descubrimiento que será el mismo de extracción de la muestra, en la forma que determina el Artículo 19**
6. expresará, nombre y mineral de las minas colindantes

MANIFESTACIÓN DE DESCUBRIMIENTO

5. enunciará a quién pertenece el terreno, en caso de particulares, se declarará el nombre y domicilio de sus dueños.
6. Indicar una superficie no superior al doble de la máxima extensión posible de la concesión de explotación, en la misma forma que determina el Artículo 19.
7. la comprobación previa de la existencia del mineral solo podrá exigirse en caso de contradicción (art. 47).
8. si la autoridad notare que se ha omitido alguna indicación o requisito de los que exige la ley en las manifestaciones, señalará el plazo que juzgue necesario para que se hagan las rectificaciones o se llenen las omisiones (art. 48).

PROCEDIMIENTO. DEL REGISTRO.

- 1.- **Presentado el formulario**, el escribano de minas **pondrá en cada ejemplar el día y hora** en que le fuere presentado
- 2.- Se asignará un **número, cronológico y secuencial** y se si recae en terreno no franco, el peticionario deberá **pronunciarse en QUINCE (15) días sobre su interés** o no respecto del área libre, sino la petición se archivará
- 3.- El escribano presentará a la autoridad minera concedente, el escrito de manifestación, quien la mandará **registrar y publicar.** (art. 51)

ORIGINAL y 2 COPIAS

MATRICULA CATASTRAL PROVISORIA

Español reservado a Casanova, Madrid

Nombre de la mina :

Permianian Norte

PD | X₁ 7 3 0 8 2 9 8 5 0 0 | Y₁ 3 5 3 0 0 7 7 0 0 | Colan Pericla | Colan | Cien

In Coordinated Gauss K-Case = P(3)(A,B)

PD: Coordenadas del Punto de Descubrimiento

DATOS DEL SOLICITANTE

P | E | R | A | L | M | I | G | U | E | L | A | L | B | E | R | T | O |
 Análisis: Nombre / Rango Social

1 4 9 8 3 3 8 9	2 8 / 0 4 / 19 00	A R G E N T I N O
Documento de Identidad	Fecha de Nacimiento	Nacionalidad
DNI - LE - LC		

G E O L O G O **C A S A D O**
Profesión Estado Civil

La Voz del In ter net 22 66

[L u s A g o i e 1 4 7 0] [J U J U Y] [J U J U Y]
 Dirección Local: Calle / N° Ciudad Provincia

Otros Solicitantes	<input checked="" type="checkbox"/>	Si existe más de un solicitante, sus datos se consignarán al dorso.
--------------------	-------------------------------------	---

DATOS DEL REPRESENTANTE LEGAL

El estudio está de un representante legal, sus datos de identificación y firma.

Article Number	Article Title	Author(s)	Journal	Year	Volume	Issue	Page(s)
1
2
3
4
5
6
7
8
9
10
11
12
13
14
15
16
17
18
19
20
21
22
23
24
25
26
27
28
29
30
31
32
33
34
35
36
37
38
39
40
41
42
43
44
45
46
47
48
49
50
51
52
53
54
55
56
57
58
59
60
61
62
63
64
65
66
67
68
69
70
71</			

Documento de Identidad
DNI - I.E. - I.C.

Domicilio Legal: Calle / N°

ANTECEDENTES DEL DESCUBRIMIENTO

DESCUBRIMIENTO DIRECTO SI ☐ NO ☒DENTRO DEL PERMISO DE EXPLORACION
MATRICULA CATASTRAL[illegible]

S.O. X1 71 31 81 01 11 81 21 61 61 Y 11 31 51 21 81 11 71 51 91 61
 Em Coordenadas Gauss Krüger - POSGAR Código Província Código Cidade

ORIGINAL y 2 COPIAS

UBICACION DE LA MANIFESTACION

Tumbaya				El A N G O S T O	
Departamento	Código	Día	Código	País o Lugar	

COORDENADAS GAUSS KRÜGER DE LA ZONA DE RECONOCIMIENTO EXCLUSIVA

[illegible]

Superfície (Hla.)
(Art.46 Código de Mineração)

NOMBRE DE LA MINA

MINERALES DESCUBIERTOS

PURMA MARCA NORTE | DISEMINADO S: Pb Zn Ba Ag

CATEGORIA DEL MINERAL. 1ra. ☐ 2da. ☐ACOMPaña MUESTRA DEL MINERAL. SI ☒ NO ☐

ESTADO DE LOS TERRENOS

Cultivado	<input type="checkbox"/>	Cercado	<input type="checkbox"/>	Edificado	<input type="checkbox"/>	Eriel	<input type="checkbox"/>
Sítio Público	<input type="checkbox"/>	Sítio Histórico	<input type="checkbox"/>	Sítio Religioso	<input type="checkbox"/>	Reserva Natural	<input type="checkbox"/>

Otros _____

DATOS DEL PROPIETARIO DEL TERRENO

Si existe más de un propietario, sus datos se consignarán el como:

Apellido, Nombre / Razón Social Domicilio, Calle N° Ciudad

MANIFESTACION DE DESCUBRIMIENTO O SOLICITUD DE MINA

ORIGINAL y 2 COPIAS

MINAS COLINDANTES O PROXIMAS

	Nombre	Mineral	Apellido, Nombre / Razón Social Concesionario	del
1.				
2.				
3.				
4.				

DATOS DE LOS COMPAÑEROS (SOCIOS) DEL SOLICITANTE. (para las Compañías Legales de Minas Arts. 46 y 286 y ss del Código de Minería)

Deben firmar la solicitud.

	Apellido, Nombre / Razón Social	Estado Civil	Domicilio	Ciudad
1.				
2.				
3.				
4.				

[Firma]

MANIFESTACION DE DESCUBRIMIENTO O SOLICITUD DE MINA

ORIGINAL y 2 COPIAS

Superficie libre disponible para la zona de reconocimiento exclusiva:
Se ha emitido plano catastral del área, por triplicado.

1500 hectáreas

Elévese a resolución de la Autoridad Minera.

Fecha: Registro Grafico, Marzo 13 de 2007



[Firma]
Firma de la Autoridad de Catastro

Agrom. DEMETRIO SOMALIBA
ENC. REGISTRO GRAFICO

INFORME DE ESCRIBANIA DE MINAS

Presentada, por triplicado, en mi oficina, el día 01 de 03 de 199 07, siendo las 9:00 horas y 00 minutos y registrada en el Libro de Ingresos de solicitudes bajo el Número Secuencial 7387682. Acompaña / No Acompaña muestra de mineral. Acompaña / No Acompaña constancia de pago de \$ 3531160 en concepto de tasa de manifestación de descubrimiento. Pase al Registro Catastral para completar la información / Elévese a resolución de la Autoridad Minera.

Firma del Escribano de Minas

INFORME DEL REGISTRO CATASTRAL

La presente solicitud de mina, presentada por PERAL MIGUEL ALBERTO ha sido registrada bajo la Matricula Catastral X7387682 Y: 3531160 Cod.Prov. 01 Cod. Dpto: 01.
(La Zona de reconocimiento exclusivo registra superposiciones con otros pedimentos?) Si ☐ No ☒
Especificar: _____

Presentado en esta Escribanía de Minas por _____

PERAL MIGUEL ALBERTO

hoy 01-03-07 siendo las 9:00 horas

pago tasa de registro y Aduana
por muestra legal, sin const. de aut.



[Firma]
Escribano de Minas

Se registró en el libro CONTROL DE PEDIMENTOS bajo el N° 17315 CONSTE.-

Abog. Veronica Lorenzone

DEL REGISTRO

- Una vez contando con el informe ambiental aprobado – DIA- (conforme lo exige el art. 251), Se registra la manifestación de descubrimiento es la **concesión legal**, que habilita al descubridor a explotar la mina (art. 54),



PUBLICACIONES. OPOSICIÓN AL DESCUBRIMIENTO. PROCEDIMIENTO.

- La **publicación** se hará insertando íntegro el registro en estrados del Juzgado y en el periódico, que designe la autoridad minera, **por TRES (3) veces en el espacio de QUINCE (15) días**
- Las personas que se crean con derecho, deben deducir sus **pretensiones dentro de los 60 días siguientes al de la publicación**
- Los reclamantes pueden **nombrar interventores por su cuenta, y exigir una fianza**, para impedir que el tenedor de la mina disponga de los productos.

CORRESPONDE A EXPEDIENTE Nº 699-P-2.007.-

SAN SALVADOR DE JUJUY, 29 de Marzo de 2007.

1º.- Téngase por presentado al Sr. PERAL, MIGUEL ALBERTO, por parte y por constituido el domicilio legal, en la presente solicitud de registro de MIL QUINIENTAS (1.500) hectáreas para la explotación de un yacimiento de minerales DISEMINADOS DE PLOMO, ZINC, BARIO Y PLATA, en el Paraje EL ANGOSTO del Departamento TUMBAYA de esta Provincia, bajo la denominación de MINA "PURMAMARCA NORTE", ubicada a los rumbos y distancias que se consignan a fs. 1/2, todo en cuanto hubiere lugar por derecho.

IIº - Téngase por abonada la tasa retributiva respectiva establecida en la Ley N° 5.021/98.

IIIº.- De escrito del interesado de fs. 6, téngase presente

IVº - Del informe de ubicación dado por el Registro Gráfico a fs. 5, córrase vista al interesado por el término de cinco (5) días, a partir de su notificación, haciéndose saber que deberá demarcar las pertenencias que conforman el pedimento, bajo apercibimiento de ley (Art. 27 del CPM).

Vº.- Notifiquese por cédula.-

LITINC

MIGUELDO I. CORTI
 SECRETARIO
 SUBDADO ADM. DE MINAS



1970-1971

© 2007 The Authors
Journal compilation © 2007 Blackwell Publishing Ltd

12450-11

[illegible]

Wavelength (nm)	Intensity (a.u.)	Wavelength (nm)	Intensity (a.u.)
200	0.00	200	0.00
210	0.00	210	0.00
220	0.00	220	0.00
230	0.00	230	0.00
240	0.00	240	0.00
250	0.00	250	0.00
260	0.00	260	0.00
270	0.00	270	0.00
280	0.00	280	0.00
290	0.00	290	0.00
300	0.00	300	0.00
310	0.00	310	0.00
320	0.00	320	0.00
330	0.00	330	0.00
340	0.00	340	0.00
350	0.00	350	0.00
360	0.00	360	0.00
370	0.00	370	0.00
380	0.00	380	0.00
390	0.00	390	0.00
400	0.00	400	0.00
410	0.00	410	0.00
420	0.00	420	0.00
430	0.00	430	0.00
440	0.00	440	0.00
450	0.00	450	0.00
460	0.00	460	0.00
470	0.00	470	0.00
480	0.00	480	0.00
490	0.00	490	0.00
500	0.00	500	0.00
510	0.00	510	0.00
520	0.00	520	0.00
530	0.00	530	0.00
540	0.00	540	0.00
550	0.00	550	0.00
560	0.00	560	0.00
570	0.00	570	0.00
580	0.00	580	0.00
590	0.00	590	0.00
600	0.00	600	0.00
610	0.00	610	0.00
620	0.00	620	0.00
630	0.00	630	0.00
640	0.00	640	0.00
650	0.00	650	0.00
660	0.00	660	0.00
670	0.00	670	0.00
680	0.00	680	0.00
690	0.00	690	0.00
700	0.00	700	0.00

EXPEDIENTE N°699-P-2007-MINA PURMAMARCA NORTE.-

S.S. de Jujuy, 05 de Abril de 2021.

Sra. Juez:

Siendo debidamente notificada la titular de la prórroga dispuesta mediante decreto de fs.65, punto 2, al 04/12/19 (fs.66), no acreditó presentación de IIA, requerido a fs.61, punto 4, habiendo vencido el plazo al 05/03/21.-

Elevo el presente a los fines que estime corresponder.-

Es


Dra. DANISA ORDÓÑEZ SOLA
SECRETARIA
JUZGADO ADM. DE MINAS

S.S. de Jujuy, 07 de Abril de 2021.

1-Téngase presente el informe de Secretaría que antecede.-

2-Habiendo transcurrido SESENTA (60) DÍAS sin impulso procesal por causa imputable a la titular, intímese a SALTA EXPLORACIONES S.A. para que en el plazo de CINCO (5) días, acredite presentación de Informe de Impacto Ambiental –requerido a fs.61, punto 4 - y denuncie número de expediente por el que tramita ante la Dirección de Provincial de Minería, bajo apercibimiento de declarar el abandono del trámite, con pérdida de los derechos y archivo de las actuaciones (Art. 4 CPM).

3-Notifíquese, Art.20 C.P.M.-


Dra. DANISA ORDÓÑEZ SOLA
SECRETARIA
JUZGADO ADM. DE MINAS




Dra. Hebe del Carmen Meyer
JUEZ DE MINAS

Expte. N° 699-P-2007- MINA PURMAMARCA NORTE.-

Sra. Jueza:

Informo a Ud. que:

- El decreto de fs. 74 que dispone el procedimiento del artículo 29 inc. d se encuentra notificado en fecha 08/11/2021 al Ministerio de Desarrollo Económico y Producción (fs. 75), Fiscalía de Estado y JEMSE (fs. 75vta.).


- A fs. 78 el Sr. Secretario de Minería Miguel Soler, siguiendo instrucciones del Sr. Ministro de Desarrollo Económico y Producción, expresa, mediante presentación de fecha 10/11/2021, que no hay interés en someter el área o mina para investigación, exploración y/o explotación.

- A fs. 80 el Fiscal de Estado Dr. Mariano G. Miranda, manifiesta su decisión de no someter el área o mina para investigación, exploración y/o explotación mediante presentación de fecha 09/11/2021.

- A fs. 81 JEMSE expresa, mediante presentación de fecha 16/11/2021, que no hay interés en someter el área o mina para investigación, exploración y/o explotación.

Atentamente.-

Secretaria, 19 de noviembre de 2021.


Dra. DANISA ORDÓÑEZ SOLA
SECRETARIA
JUZGADO ADM. DE MINAS

San Salvador de Jujuy, 19 de NOVIEMBRE de 2021.

1) Téngase presente el informe de Secretaría que antecede.

2) Conforme estado de autos, PUBLIQUESE el estado legal "abandono" de MINA PURMAMARCA NORTE EXPTE. N° 699-P-2007, por UN (01) día en el Boletín Oficial y un diario local (Art. 29 2° párrafo del C.P.M) con conocimiento de Coordinación de Digitalización.

3) Fecho, pase a Registro Grafico a fin que tome conocimiento y proceda a la ELIMINACIÓN de la ubicación del Expte. N° 699-P-2007 y a Escribanía de Minas a sus efectos.

4) Cumplido, por Mesa de Entradas y Archivo, archívese con conocimiento de Coordinación de Digitalización.




Dra. Hebe del Carmen Meyer
JUEZ DE MINAS

LABOR LEGAL

- Dentro de los **100 días siguientes al Registro** el descubridor **debe tener realizada una Labor Legal**, que ponga de manifiesto el criadero, el modo de comprobarse la existencia y clase del mineral descubierto
- Puede prorrogarse 50 a 100 días mas



SOLICITUD DE MENSURA. PROCEDIMIENTO

- **tendrá 30 días para solicitar la Mensura**, de no haberla solicitado en legal término, los derechos del descubridor serán declarados caducos y la mina por él registrada en calidad de vacante (art. 71)
- La petición y su proveído **se publicarán 3 veces en 15 días** en un periódico y en estrados del juzgado.(art. 81)
- La petición de mensura y su proveído **se notificarán a los dueños de las minas colindantes**
- Las **reclamaciones se deducirán dentro de los QUINCE (15) días** siguientes al de la notificación o publicación

SOLICITUD DE MENSURA. PROCEDIMIENTO

- Las reclamaciones se **resolverán** con audiencia de los interesados, dentro de **los VEINTE (20) días**. La concesión del recurso no impide que se **proceda a la mensura, autoridad acompañada de un ingeniero oficial y del escribano de minas**.
- La operación principiará por el **reconocimiento de la labor legal**; y resultando cumplidas sus condiciones, se procederá a **medir la longitud y la latitud**

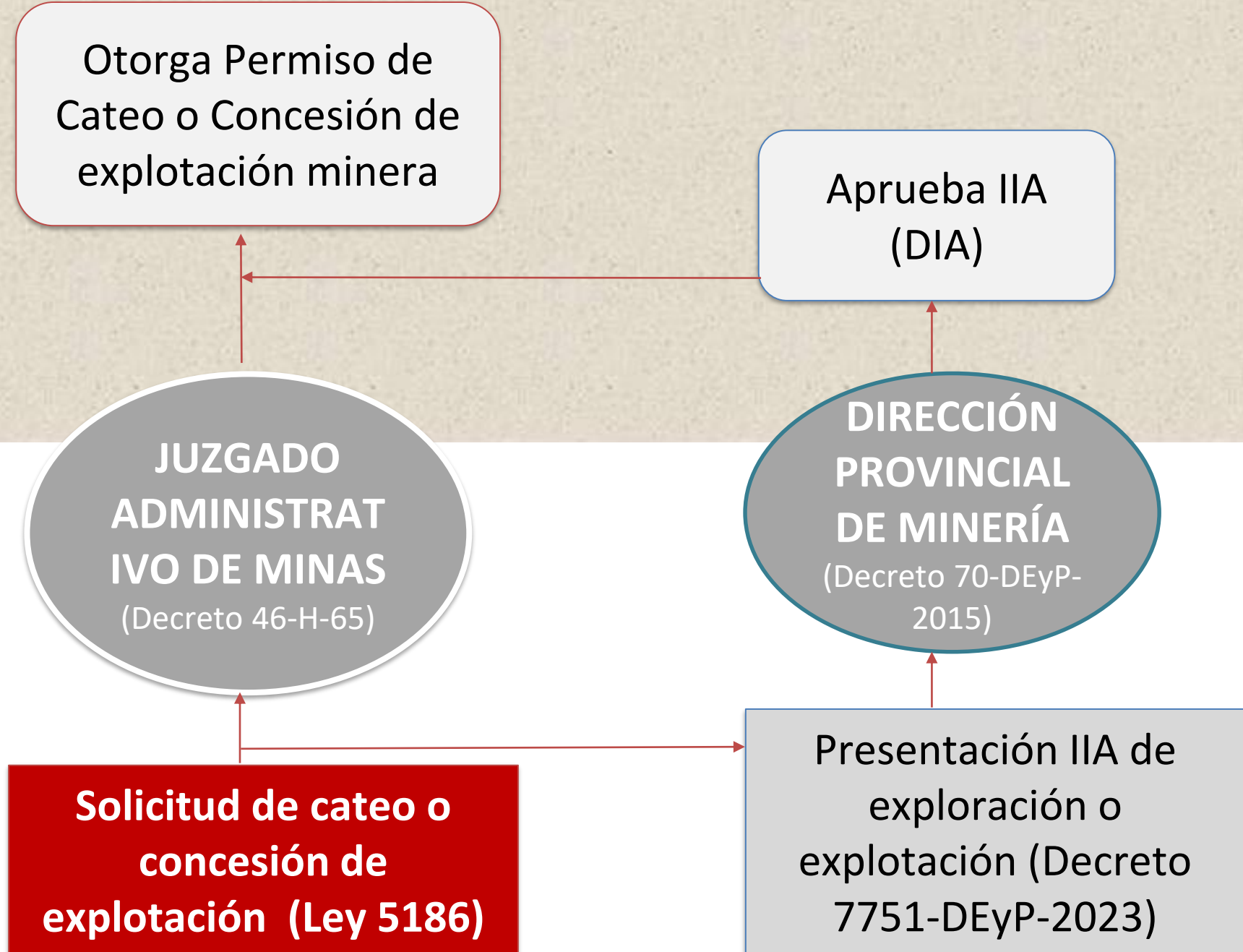
SOLICITUD DE MENSURA. PROCEDIMIENTO

- Acto continuo se marcarán los puntos donde deben **fijarse los linderos** que determinen la figura y el espacio correspondiente a la pertenencia (art. 86).
- Practicada la mensura y demarcación con arreglo a lo dispuesto en los artículos precedentes, la **autoridad mandará inscribirla en el registro**, y que de ella se dé copia al interesado, como **título definitivo de propiedad** (art. 93)

AUTORIDAD MINERA DE JUJUY

- El **Juzgado Administrativo de Minas** es la autoridad jurisdiccional concedente improrrogable de derechos mineros es el creado por ley 46-H- 1965.
- Funciona como organismo independiente e integra la Secretaría de Minería e Hidrocarburos, del Ministerio de Desarrollo Económico y Producción (Decreto 70-DEyP-2015).
- Es la autoridad de aplicación del **Código de Procedimiento Mineros de Jujuy, ley 5186.**

TRAMITE DE DERECHOS MINEROS EN JUJUY



AUTORIDAD DE APLICACIÓN DE JUJUY

**MINISTERIO DE DESARROLLO
ECONÓMICO Y PRODUCCIÓN**



**SECRETARIA DE MINERIA E
HIDROCARBUROS**



**JUZGADO
ADMINISTRATIVO DE
MINAS**



**DIRECCION
PROVINCIAL DE
MINERIA**

